



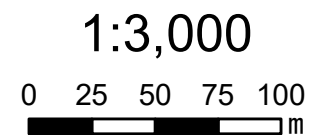


さぬき市  
浸水想定区域図  
【歩行困難】

西谷池

凡例	
歩行困難	
	不可能
	困難
	可能
	対象ため池



この地図の作成に当たっては、国土地理院長の承認を得て、同院発行の基盤地図情報を使用した。(承認番号 令元情使、第696号)